

So kommen Sie zu uns nach Hildesheim

GEOMAPPING Gesellschaft für Raum- und Sachdatenkommunikation mbH
Altpetristraße 1
31134 Hildesheim
Tel.: 05121/29408-20
Fax: 05121/29408-99
E-Mail: info@geomapping.de

Deutschen Bundesbahn:

Fahren Sie bis zum Hauptbahnhof Hildesheim, hier haben Sie die Möglichkeit die öffentlichen Verkehrsmittel oder ein Taxi zu wählen, weiterhin besteht die Möglichkeit unser Büro bequem zu Fuß zu erreichen.

Buslinie 1

- Abfahrt direkt am ZOB
- Linie 1, Richtung Hildesheim Himmelsthür
- Fahrzeit: ca. 8 Minuten

Buslinie 2

- Abfahrt direkt am ZOB
- Linie 2, Richtung Ochtersum Theodor-Storm-Str
- Fahrzeit: ca. 9 Minuten

Taxi

- Abfahrt direkt vom Bahnhof
- Ziel: Schuhstraße / Hoher Weg
- Fahrzeit: ca. 5 Minuten
- Kosten: < 10,00 €

zu Fuß

- Über den Bahnhofsvorplatz halb rechts in die Bernwardstraße (Fußgängerzone), der Fußgängerzone durch die Unterführung folgen.
- Die Fußgängerzone heißt jetzt Almsstraße und geht in den Hohen Weg über
- Am Ende der Fußgängerzone bitte die Schuhstraße über die Ampel überqueren.
- Das Ziel ist erreicht
- Fußweg: ca. 1 Kilometer / 10-15 Minuten

Auto:

Von der Autobahn A7 (Nord/Süd) oder über die Bundesstraße 1 (Ost) kommend, parken Sie Ihr Fahrzeug am besten im Parkhaus Ratsbauhof.

A7 Abfahrt Hi-Drissenstedt:

- Fahren Sie Richtung Centrum auf dem Kennedydamm
- nach ca. 4 Kilometer wird aus dem Kennedydamm der Zingel
- halten Sie sich rechts und biegen Sie in die Rathausstraße ein
- nach ca. 100 Metern biegen Sie nach links in die Straße Am Ratsbauhof ein und fahren in das Parkhaus
- Aus dem Parkhaus kommend befinden Sie sich auf der Straße Am Ratsbauhof, hier halten Sie sich links, bis Sie nach ca. 100 Metern die Schuhstraße erreichen
- Jetzt halten Sie sich rechts, nach ca. 100 Metern erreichen Sie den Fußwegübergang zur Altpetrisstraße 1

A7 Abfahrt Hi-Hildesheim:

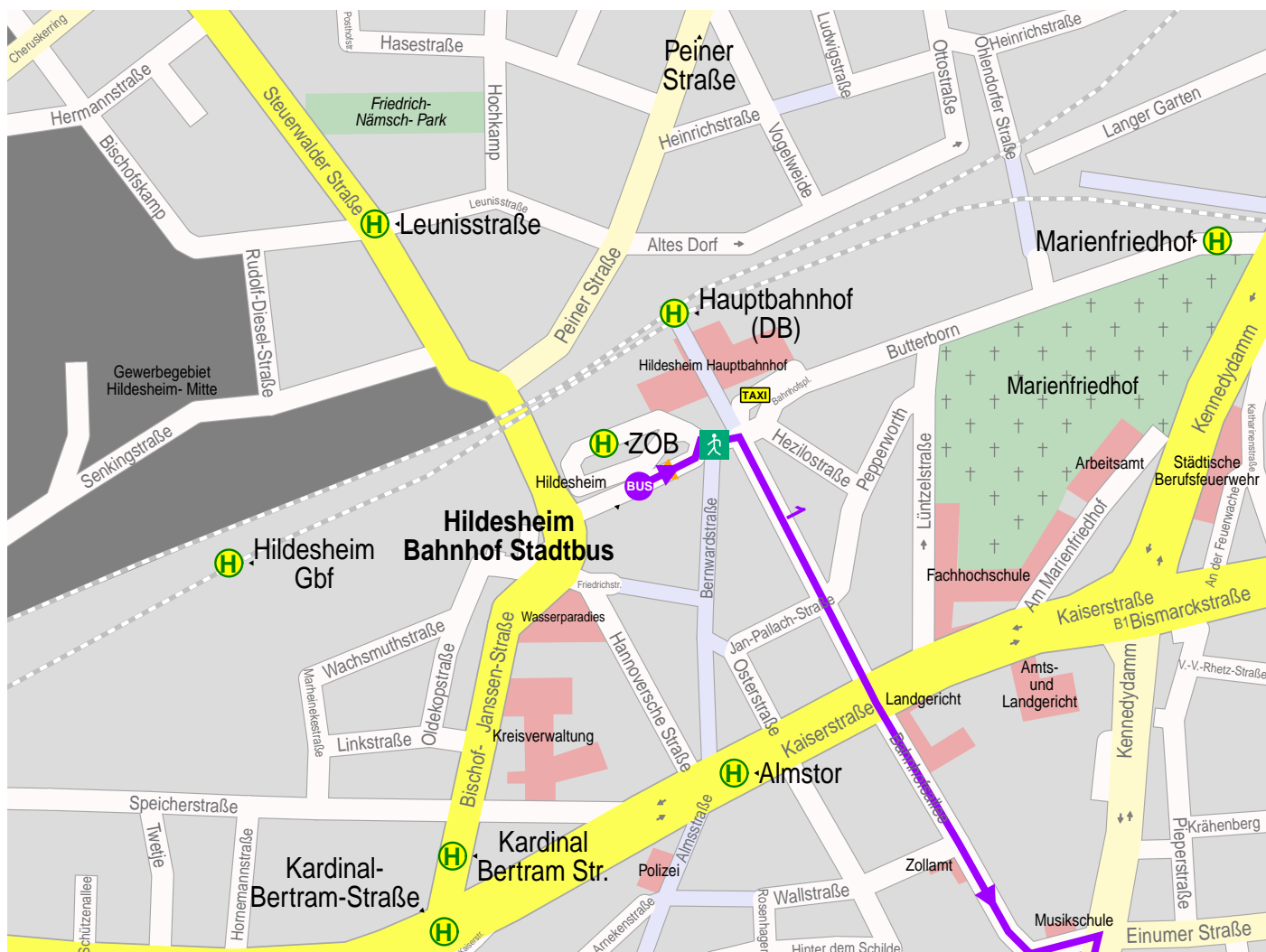
- Fahren Sie Richtung Centrum auf der Berliner Straße / B1
- nach ca. 1 Kilometer durchfahren Sie bitte den Kreisel gerade
- nach einem weiteren Kilometer biegen Sie an der Hauptkreuzung nach links auf den Kennedydamm ab
- halten Sie sich rechts und biegen Sie in die Rathausstraße ein
- nach ca. 100 Metern biegen Sie nach links in die Straße Am Ratsbauhof ein und fahren in das Parkhaus
- Aus dem Parkhaus kommend befinden Sie sich auf der Straße Am Ratsbauhof, hier halten Sie sich links, bis Sie nach ca. 100 Metern die Schuhstraße erreichen
- Jetzt halten Sie sich rechts, nach ca. 100 Metern erreichen Sie den Fußwegübergang zur Altpetrisstraße 1

B1 von Osten kommend:

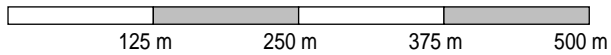
- Fahren Sie Richtung Centrum auf der B1, die in die Schützenallee und die Kaiserstraße übergeht
- An der Hauptkreuzung biegen Sie nach rechts auf den Kennedydamm ab
- halten Sie sich rechts und biegen Sie in die Rathausstraße ein
- nach ca. 100 Metern biegen Sie nach links in die Straße Am Ratsbauhof ein und fahren in das Parkhaus
- Aus dem Parkhaus kommend befinden Sie sich auf der Straße Am Ratsbauhof, hier halten Sie sich links, bis Sie nach ca. 100 Metern die Schuhstraße erreichen
- Jetzt halten Sie sich rechts, nach ca. 100 Metern erreichen Sie den Fußwegübergang zur Altpetrisstraße 1

Die Kosten für ein Tagesticket liegen bei ca. 8,00 €

Stadtplan der Umstiegshaltestelle Hildesheim Bahnhof Stadtbus



© 2001-09 NAVTEQ/PTV AG/Map&Guide



- Bus
- Fußweg
- BUS Bus
- 🚶 Start Fußweg
- H Haltestelle
- TAXI Taxi

- | | | |
|---|--|---|
| 1 | 🚶 | Fußweg Hildesheim Hauptbahnhof (DB) Hildesheim Bahnhof Stadtbus |
| 2 | BUS | Bus 1 Hildesheim Bahnhof Stadtbus Hildesheim Schuhstraße |

Stadtplan der Zielhaltestelle Hildesheim Schuhstraße

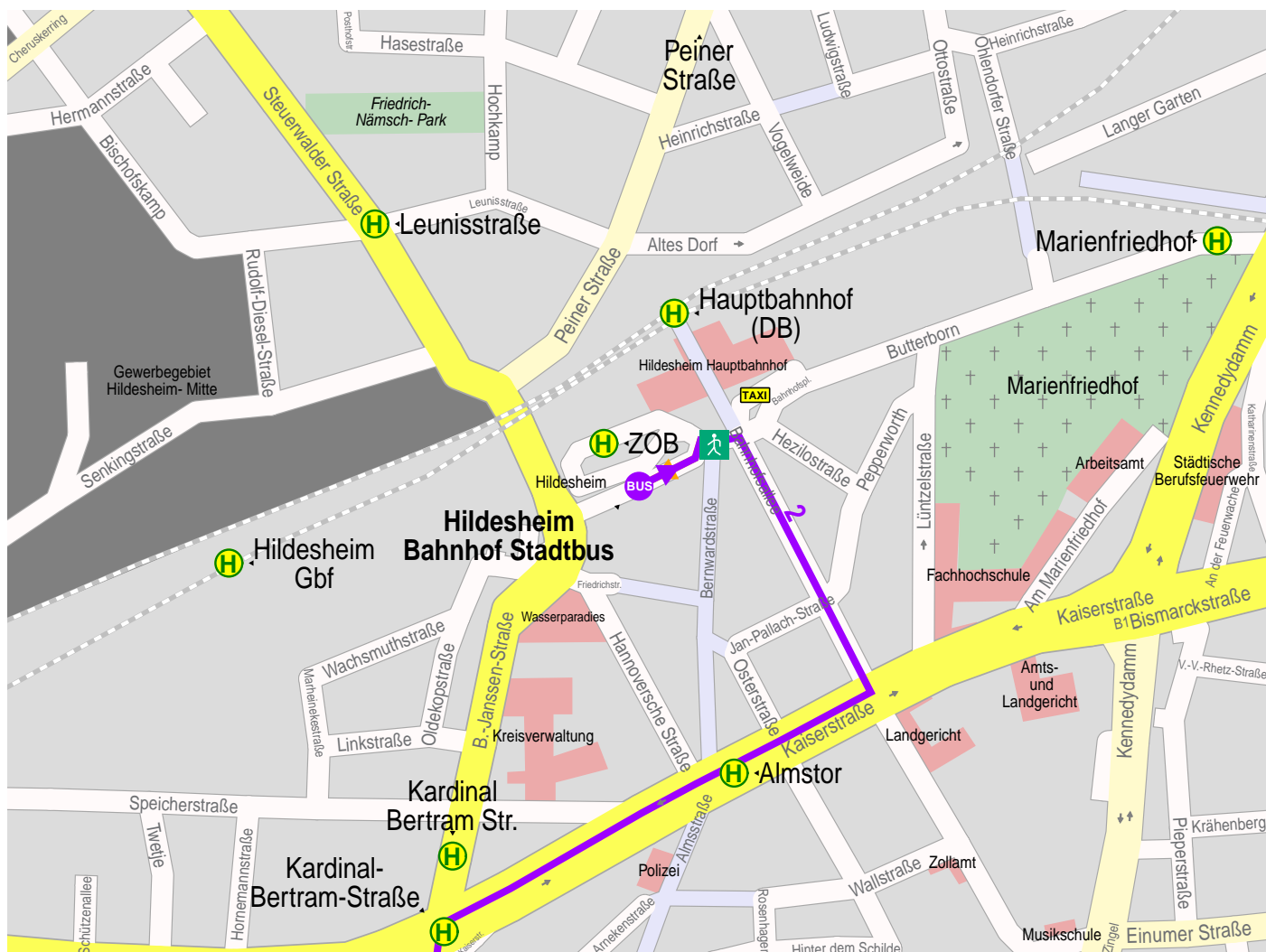


© 2001-09 NAVTEQ/PTV AG/Map&Guide

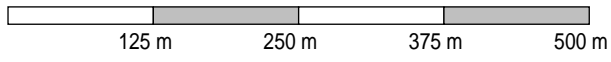
— Bus
 BUS Bus
 H Haltestelle
 TAXI Taxi
 CarS CarSharing

1 BUS Bus 1 Hildesheim Bahnhof Stadtbus Hildesheim Schuhstraße

Stadtplan der Umstiegshaltestelle Hildesheim Bahnhof Stadtbus



© 2001-09 NAVTEQ/PTV AG/Map&Guide



- Bus
- Fußweg
- BUS Bus
- 🚶 Start Fußweg
- H Haltestelle
- TAXI Taxi

- | | | | | |
|---|---|--------|------------------------------|-----------------------------|
| 1 | 🚶 | Fußweg | Hildesheim Hauptbahnhof (DB) | Hildesheim Bahnhof Stadtbus |
| 2 | BUS | Bus 2 | Hildesheim Bahnhof Stadtbus | Hildesheim Schuhstraße |

Stadtplan der Zielhaltestelle Hildesheim Schuhstraße



— Bus
 BUS Bus
 H Haltestelle
 TAXI Taxi
 CarS CarSharing

1 BUS Bus 2 Hildesheim Bahnhof Stadtbus Hildesheim Schuhstraße

Weg von Hildesheim Hauptbahnhof (DB) nach Hildesheim Schuhstraße



— Fußweg
 Start Fußweg
 Ende Fußweg
 Haltestelle
 Taxi
 CarSharing

1.	Start Bernwardstraße	320 m
2.	↑ geradeaus Almstortunnel	30 m 350 m
3.	↑ geradeaus Almsstraße	370 m 0.7 km
4.	↑ geradeaus Hoher Weg	250 m 1.0 km
5.	← links Ankunft Schuhstraße	20 m